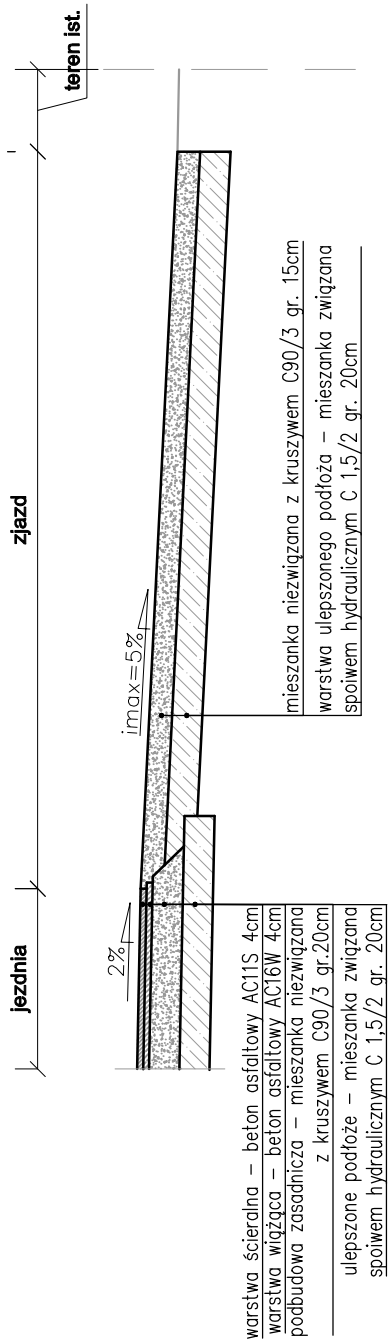
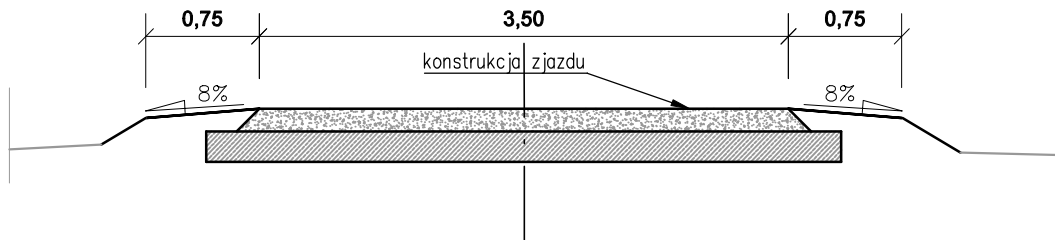


PRZEKRÓJ 2 – 2

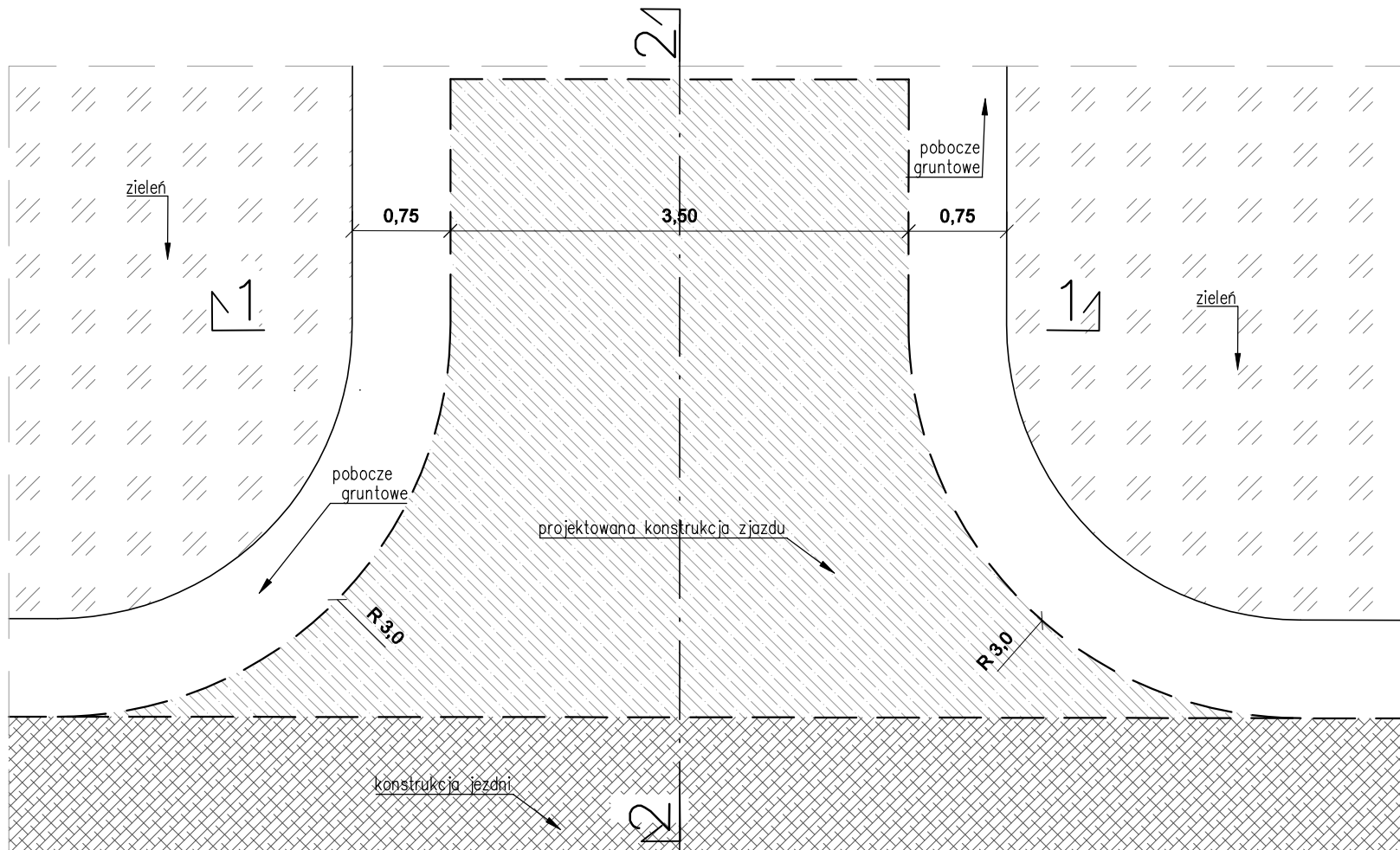
SKALA 1:50




SZCZEGÓŁ ZJAZDU Z KRUSZYWA
PRZEKRÓJ 1 – 1
SKALA 1:50



SZCZEGÓŁ ZJAZDU Z KRUSZYWA
WIDOK Z GÓRY
SKALA 1:50



JEDNOSTKA PROJEKTOWA		INWESTOR		
<div><div>WIKTIS</div><div>Sp. z o.o.</div><div></div><div>ul. Przyjazna 9A, 22-100 Rudka</div><div>REGON: 527006486, NIP: 563-245-48-15</div><div>email: biuro@wiktis.pl, tel. 516 022 292</div></div>		<div>Gmina Sawin</div> <div>ul. Chutecka 12</div> <div>22-107 Sawin</div>		
TEMAT ZADANIA				
<div>BUDOWA DROGI GMINNEJ NR 122231L</div> <div>W MIEJSCOWOŚCI CZUŁCZYCE - KOLONIA NA</div> <div>ODCINKU OD KM OKOŁO 0+015 DO KM 0+305</div>				
NAZWA RYSUNKU				
<div>SZCZEGÓŁ ZJAZDU Z KRUSZYWA</div>				
BRANŻA:	SKALA:	DATA:	STADIUM:	NR RYS.
DROGOWA	1:50	2024.04	PROJEKT BUDOWLANY	4.1
FUNKCJA	IMIĘ I NAZWISKO / UPRAWNIENIA			PODPIS
Projektant	mgr inż. Artur Łomański LUB/0002/PBD/16 w specjalności inżynierskiej drogowej			
Sprawdzający	mgr inż. Andrzej Pochwatka LUB/0291/PBD/21 w specjalności inżynierskiej			